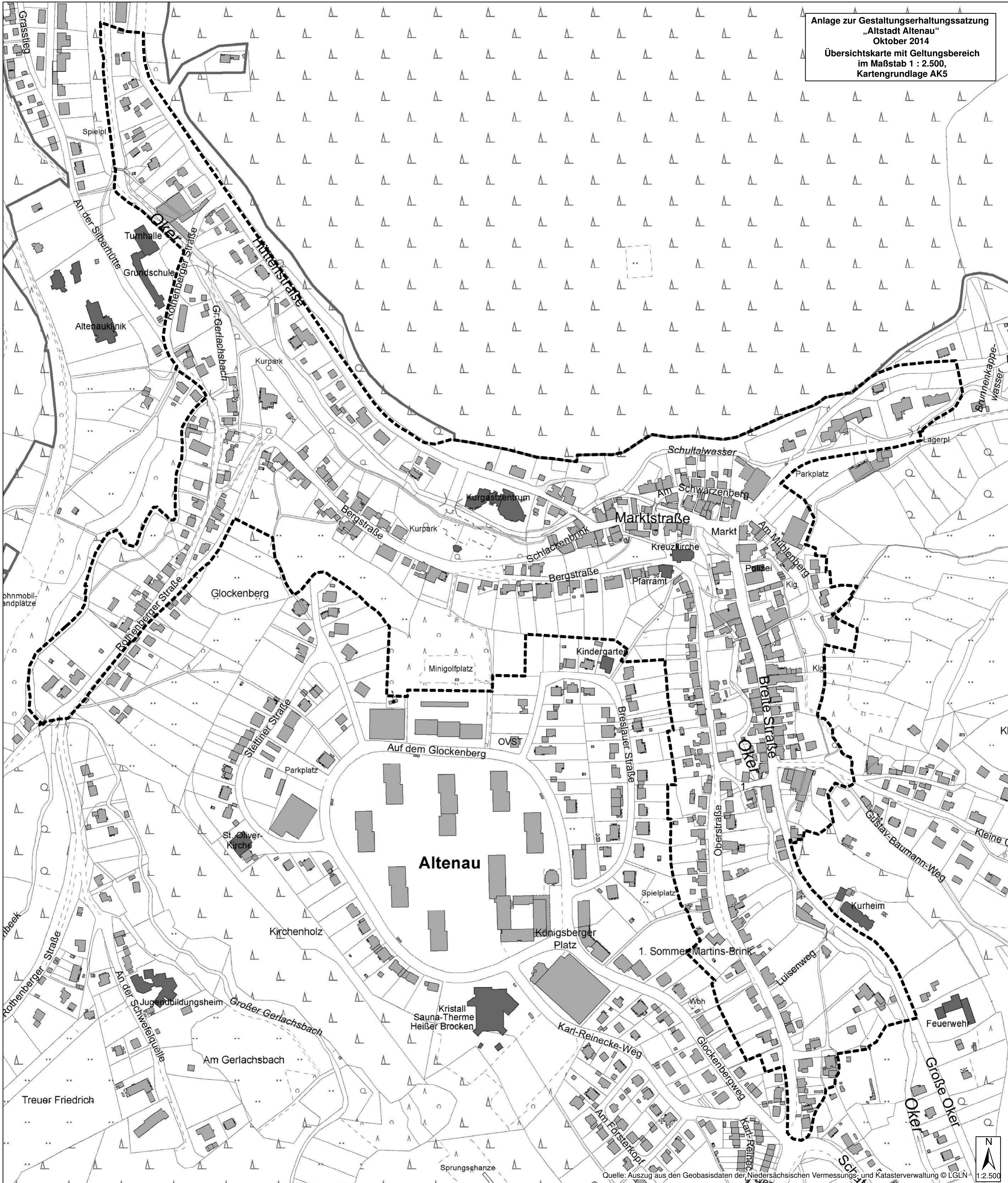
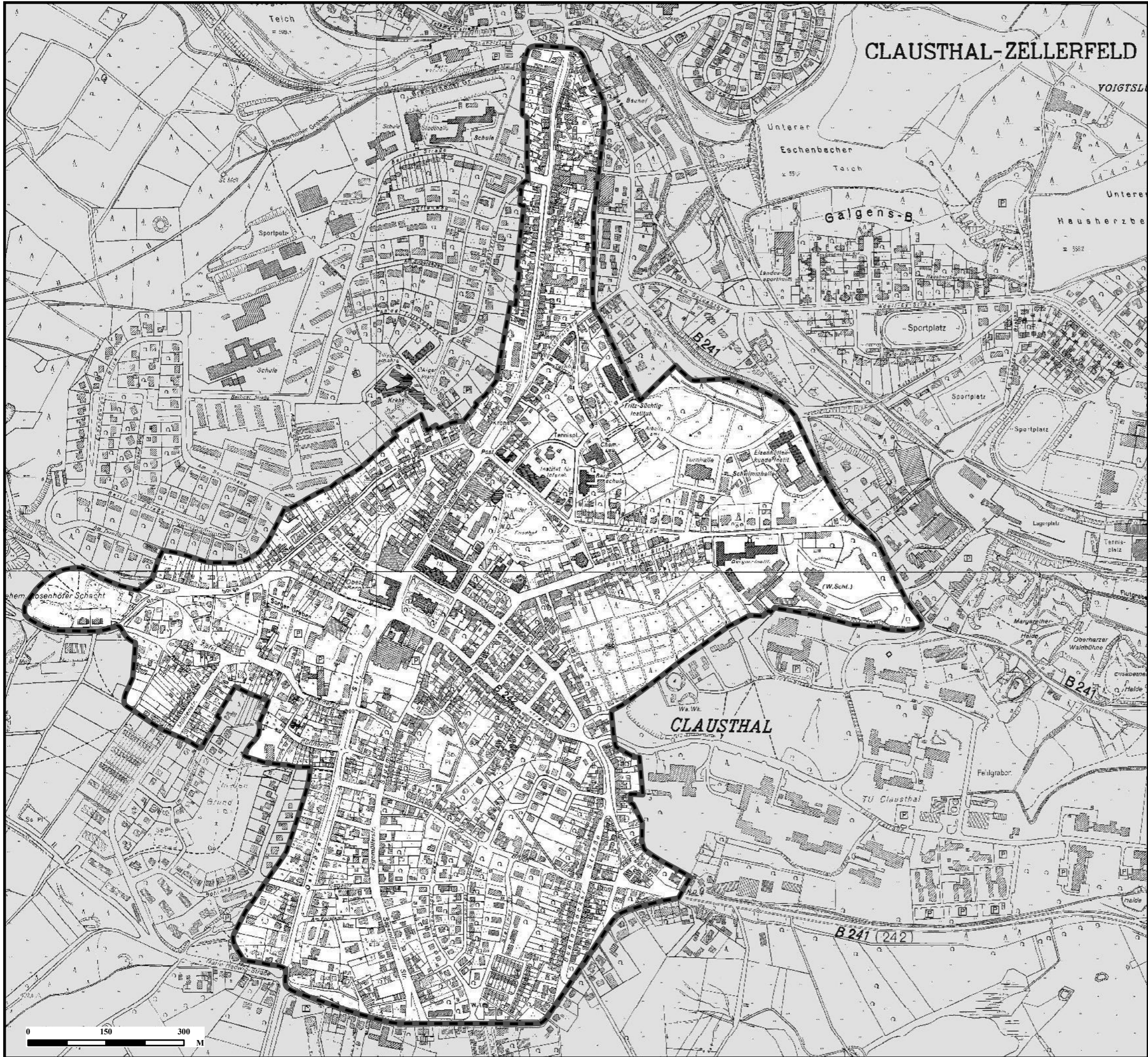


Anlage zur Gestaltungserhaltungssatzung
„Altstadt Altenau“
Oktober 2014
Übersichtskarte mit Geltungsbereich
im Maßstab 1 : 2.500,
Kartengrundlage AK5



Altenau



Historische Stadtkerne und -bereiche
mit besonderer Denkmalbedeutung
in der Bundesrepublik Deutschland

Aufgestellt
von der Vereinigung der Landesdenkmalpfleger
in der Bundesrepublik Deutschland,
2007

NI Clausthal-Zellerfeld
Historischer Stadtkern Clausthal

Oberharzer Bergstadt, Bergrechte 1556,
ab 1636 Sitz des Oberbergamtes und seit 1775
der Bergakademie (heute TU), Rathaus, Markt-
kirche, ehem. Münze, ehem. Zechenhäuser,
geschlossener Bestand an ehem.
Bergmannshäusern des 17.-19. Jh., unbefestigt

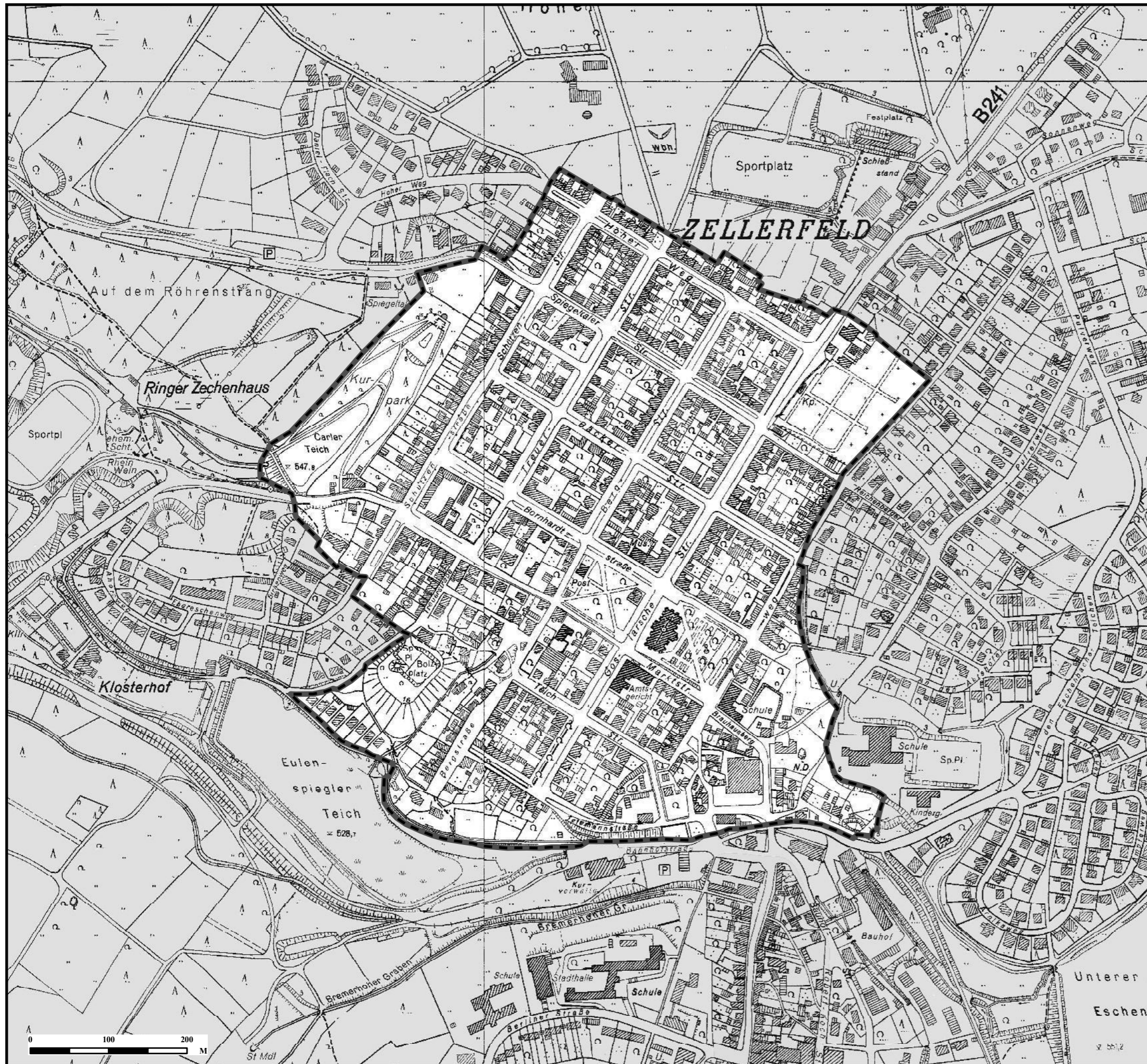


Niedersächsisches Landesamt für
Denkmalpflege
Kellmann, Dezember 2007
Kartengrundlage Deutsche Grundkarte 1:5000,
Blatt Nr. 4127/30, 4128/25, 4227/06, 4228/01



Auszug aus den Geobasisdaten der Niedersächsischen
Vermessungs- und Katasterverwaltung, LGN
(www.gln.niedersachsen.de)

1:7.500



Historische Stadtkerne und -bereiche
mit besonderer Denkmalbedeutung
in der Bundesrepublik Deutschland

Aufgestellt
von der Vereinigung der Landesdenkmalpfleger
in der Bundesrepublik Deutschland,
2007

NI Clausthal-Zellerfeld
Historischer Stadtkern Zellerfeld

Oberharzer Bergstadt auf Hochfläche,
Stadtrecht und Bergfreiheit 1532,
nach Stadtbrand 1672 über schachbrettartigem
Grundriss wiederaufgebaut, Münzhof,
ehem. Bergmannshäuser mit Beschlag
überwiegend 1672 - 19. Jh.,
im Randbereich auch älter



Niedersächsisches Landesamt für
Denkmalpflege

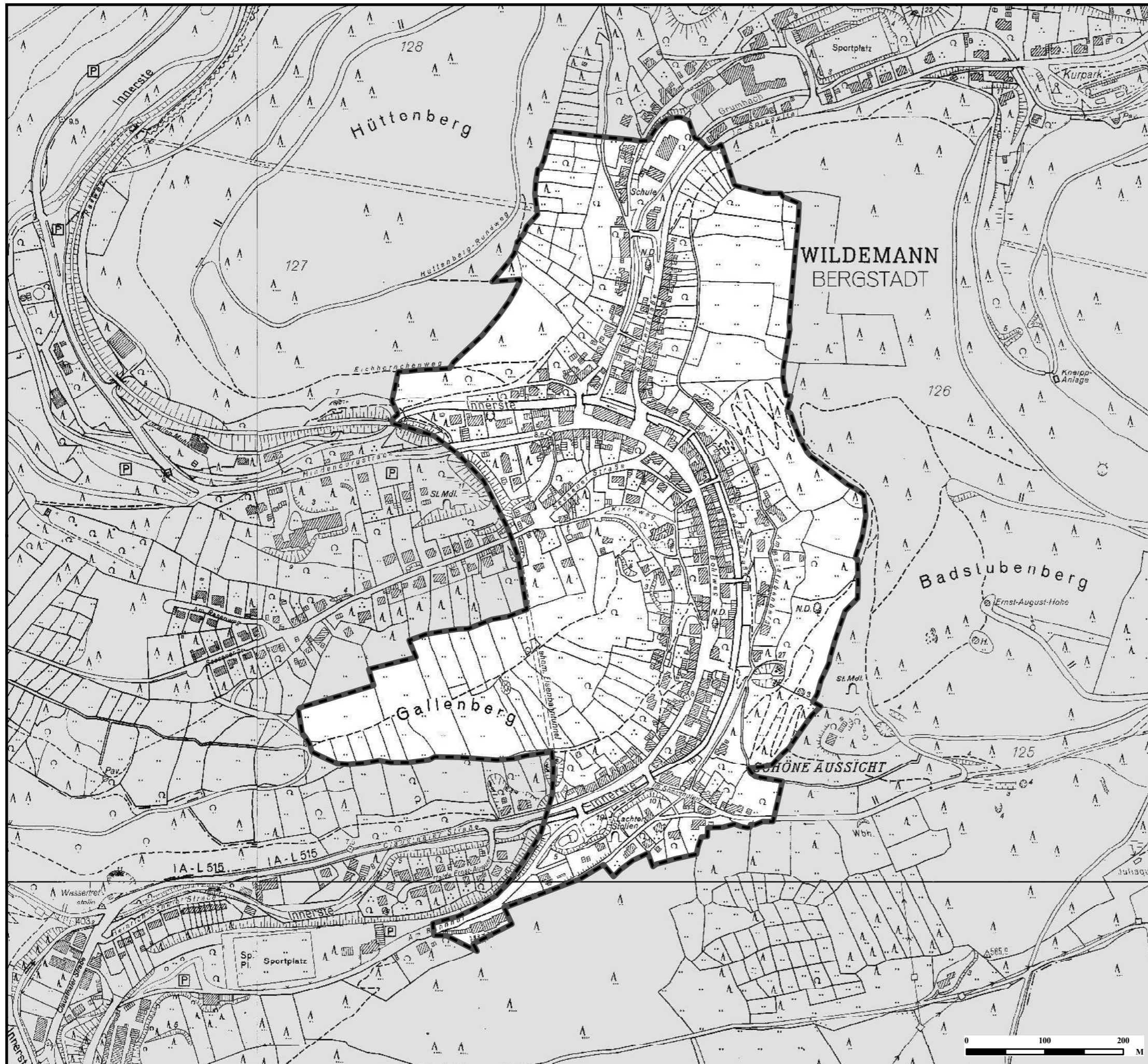
Kellmann, Dezember 2007

Kartengrundlage Deutsche Grundkarte 1:5000,
Blatt Nr. 4127/24, 4127/30, 4128/19, 4128/25



Auszug aus den Geobasisdaten der Niedersächsischen
Vermessungs- und Katasterverwaltung, LGN
(www.gll.niedersachsen.de)

1:5.000



Historische Stadtkerne und -bereiche
mit besonderer Denkmalbedeutung
in der Bundesrepublik Deutschland

Aufgestellt
von der Vereinigung der Landesdenkmalpfleger
in der Bundesrepublik Deutschland,
2007

NI Wildemann Historischer Stadtkern

Oberharzer Bergstadt in enger Tallage der
Innerste,
Stadtrechte 1534,
Bergrecht Mitte 16. Jh.,
Kirche oberhalb des Ortes in den Bergwiesen,
ehem. Bergmannshäuser mit Beschlagnahme
überwiegend 17.-19. Jh.



Niedersächsisches Landesamt für
Denkmalpflege

Kellmann, Dezember 2007

Kartengrundlage Deutsche Grundkarte 1:5000,
Blatt Nr. 4127/22, 4127/23, 4127/28, 4127/29



Auszug aus den Geobasisdaten der Niedersächsischen
Vermessungs- und Katasterverwaltung, LGN
(www.gll.niedersachsen.de)

1:5.000